

EVIDENČNÍ LIST HLÁSNÉHO PROFILU

HEVLÍN-POLE (DYJE)

KATEGORIE:

C

Tok: Dyje
Stanice: Hevlín-pole (Dyje)
GPS: 48.7518972°N, 16.3407392°E
Obec: Hevlín
ORP: Znojmo
Kraj: Jihomoravský



Automatický hladinoměr obce Hevlín je umístěn v inundaci řeky Dyje, na jejím levém břehu, ve vzdálenosti asi 1800 m od jejího koryta. Hladinoměr slouží ke včasnému varování obyvatel obce Hevlín při rozlití řeky Dyje do nivy nad obcí.

Číslo hydrologického pořadí: 4-14-02-076

Průměrný vodní stav (cm):






Nejvyšší zaznamenaný vodní stav (cm): 8

Nejvyšší zaznamenaný vodní stav (datum):

13.04.2014

Provozovatel stanice: Obec Hevlín

Stupně povodňové aktivity (cm)

I.SPA	bdělost		-
II.SPA	pohotovost		-
III.SPA	ohrožení		-
IV.SPA	extrémní ohrožení		-
	sucho		-

Četnost hlášení SPA

I.SPA	min. 1x denně
II.SPA	min. 2x denně
III.SPA	min. 3x denně

Vzhledem k nestandardnímu umístění hladinoměru nejsou stanoveny SPA.

Vodočetná lať: NE

Přenos dat: ANO

SMS: ANO

Centrum automatického sběru dat: <http://www.edpp.cz>

Naměřená data jsou dostupná na: <http://www.edpp.cz/hevlin-pole-dyje->

Související digitální povodňový plán: http://jihomoravsky.dppcr.cz/web_594032/

export evidenčního listu: 28.04.2014 10:26

Veškerá uváděná data jsou bez právní záruky.