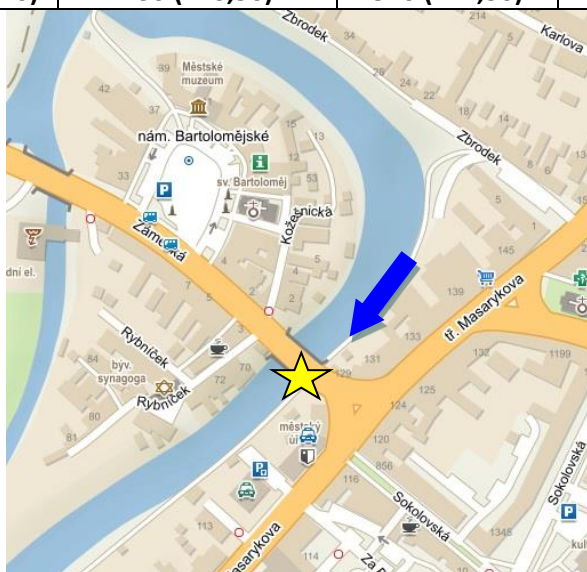



Evidenční list hlásného profilu OBC586722_01


**Kategorie
C**

Tok:	Morava	Název HP:	OBC586722_01 na mostě komunikace E54	
Kraj:	Jihomoravský kraj	ORP:	Veselí n Moravou	Obec: Veselí nad Moravou
Odvozené průtoky [m3/s]:			Platnost pro úsek toku / kritické místo:	
I. SPA	II. SPA	III. SPA	Město Veselí nad Moravou	
75,06	97,48	120,02	Čtení hlásného profilu:	
Dno nadmořská m.n.m = 166.20 m			OBC586722_01 je osazen ultrazvukovým bezkontaktním hladinovým čidlem s automatickým přenosem naměřených údajů na server města Veselí nad Moravou	
			WGS84: 48°57'9.667"N, 17°22'47.369"E	
Výška hladiny normální [cm dno = 180 cm]				
bdělost	pohotovost	ohrožení	značení provedeno vodočetnou latí	
350 (169,70)	430 (170,50)	510 (171,30)		



Legenda:

 Směr toku Svodnice

 Hladinové čidlo OBC586722_01 na mostu komunikace E54



Vlastník a provozovatel stanice: Město veselí nad Moravou,
Masarykova 119, 698 01 Veselí nad Moravou,
tel.: 721 478 448

Hlášení z měření dostává a zobrazuje: informační server města Veselí nad Moravou , který je dále prostřednictvím webové aplikace na svých stránkách zobrazuje občanům města a dalším zájemcům. Varovné zprávy ze stanice dostávají: členové PK Veselí nad Moravou

Odkaz na web aplikaci: <http://hladiny-vox.pwsplus.eu/Senzors/State/586722/110>

Pozorování a hlášení za povodní: hlídku určuje předseda PK z řad JPO, JSDH, která předává hlášení na MěÚ Veselí nad Moravou
Skutečnost ovlivňující měření hlásí na: MěÚ Veselí nad Moravou
Překročení směrodatných stavů SPA hlásí na: PK MěÚ Veselí nad Moravou
a dále městu Hodonín, HZS Brno, ČHMÚ Brno, Správa VT povodí Moravy - dispečink Brno